

Trajet pour la Brèche

Depuis Genève

319, rue des Tuilerie F 71640 Germolles


Genève -> Chalon/Saône par autoroute (dir. Paris)

Sortie Chalon-Nord/Autun

Genevois/Paris

Route à péage

8. Rester sur la file de **droite** pour continuer vers **A40/E21**
Route avec sections à péage 0,8 km
9. Rester sur la file de **gauche** et suivre **Lyon/A40/E21/Dijon/Bourg-en-Bresse/Eloise/Paris** pour rejoindre **A40/E21**
Route avec sections à péage 76,8 km
10. Prendre la sortie **A40**
Route à péage 61,1 km
11. Prendre la sortie **A6**
Route à péage 53,7 km
12. Prendre la sortie **25-Chalon-Nord** vers **Le Royal/Chagny/Châtenoy/Autun**
Route à péage 0,4 km
13. Continuer tout droit
Route avec sections à péage 0,4 km
14. Tourner légèrement à **droite** sur **Avenue de l'Europe/N6** (panneaux vers **Chalon-Centre/N6/Châtenoy-le-Royal/Autun**) 0,7 km
15. Tourner légèrement à **droite** sur **D978** (panneaux vers **Le Royal/Nevers/Châtenoy/Autun**)
Traverser le rond-point 7,3 km
16. Au rond-point **Rond-Point de la Côte Chalonnaise**, prendre la 3e sortie sur **D981/Rue de la Libération** 0,7 km
17. Tourner à **droite** sur **Rue du Petit Puits** 64 m
18. Tourner à **droite** sur **Rue des Tuileries**
Votre destination se trouvera sur la gauche 14 m

 Rue des Tuileries

[Enregistrer dans Mes cartes](#)

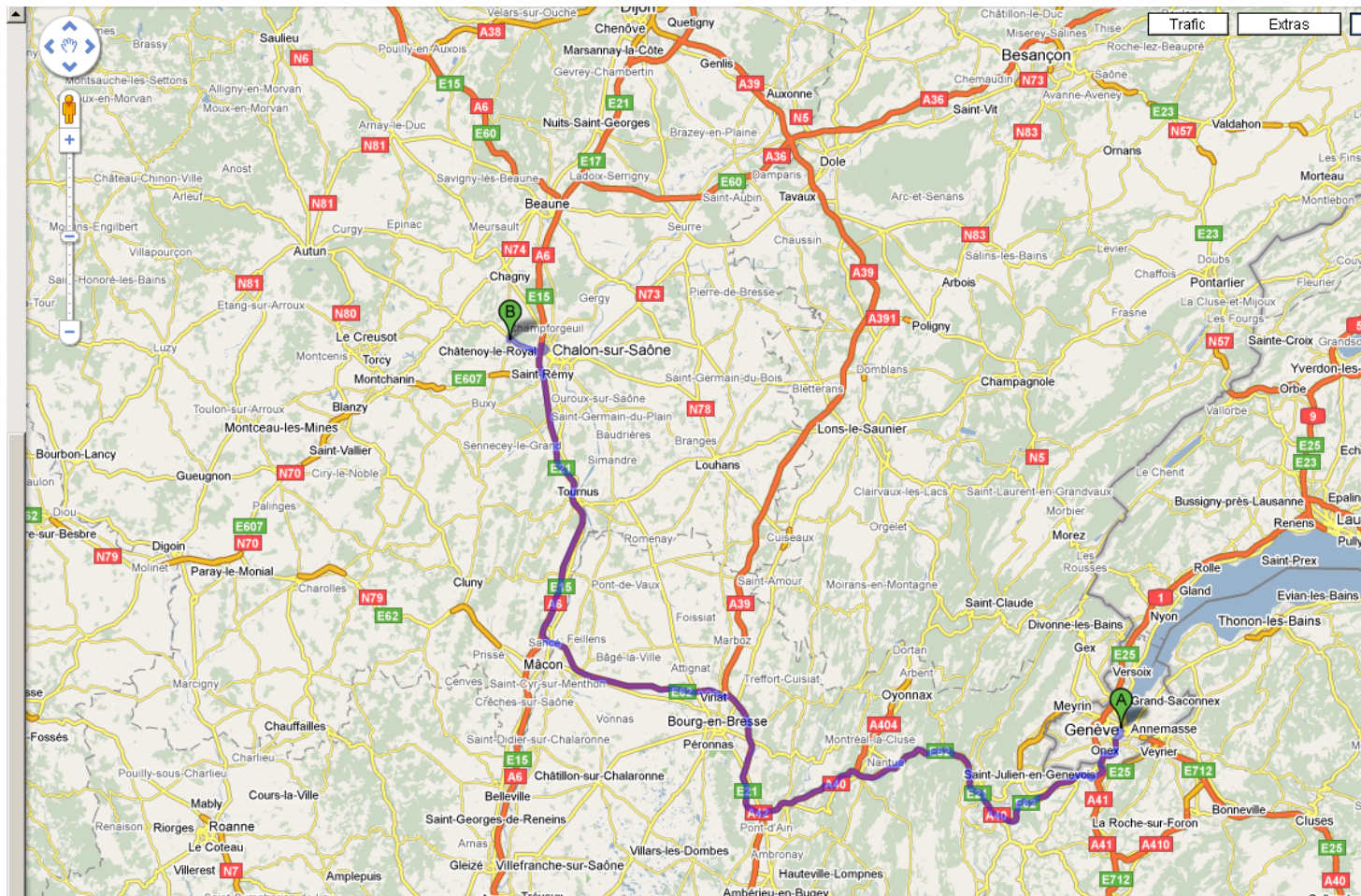
Liens commerciaux

[Plan](#)

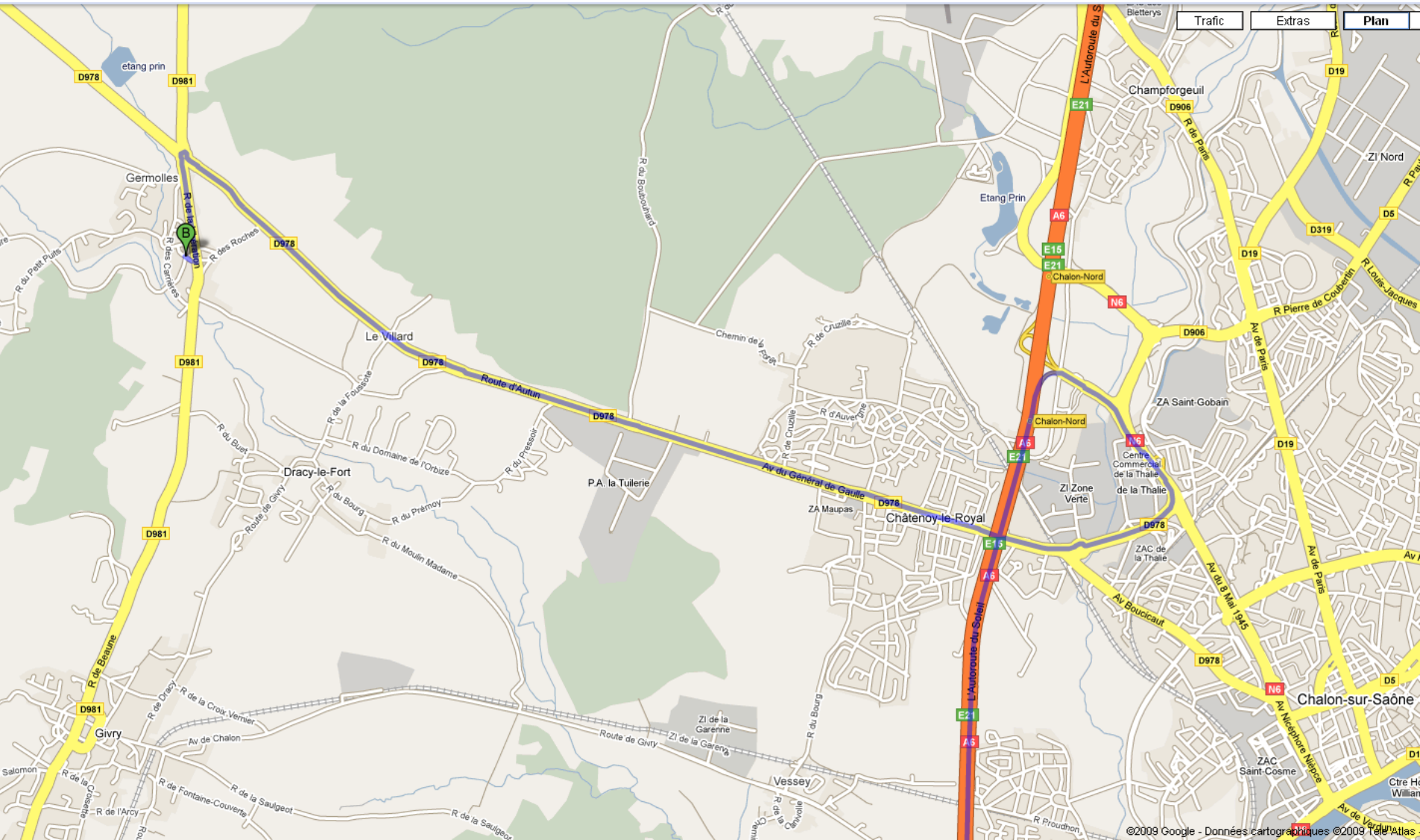
Toutes les infos sur Plan

Météo, trafic, plan, spectacles

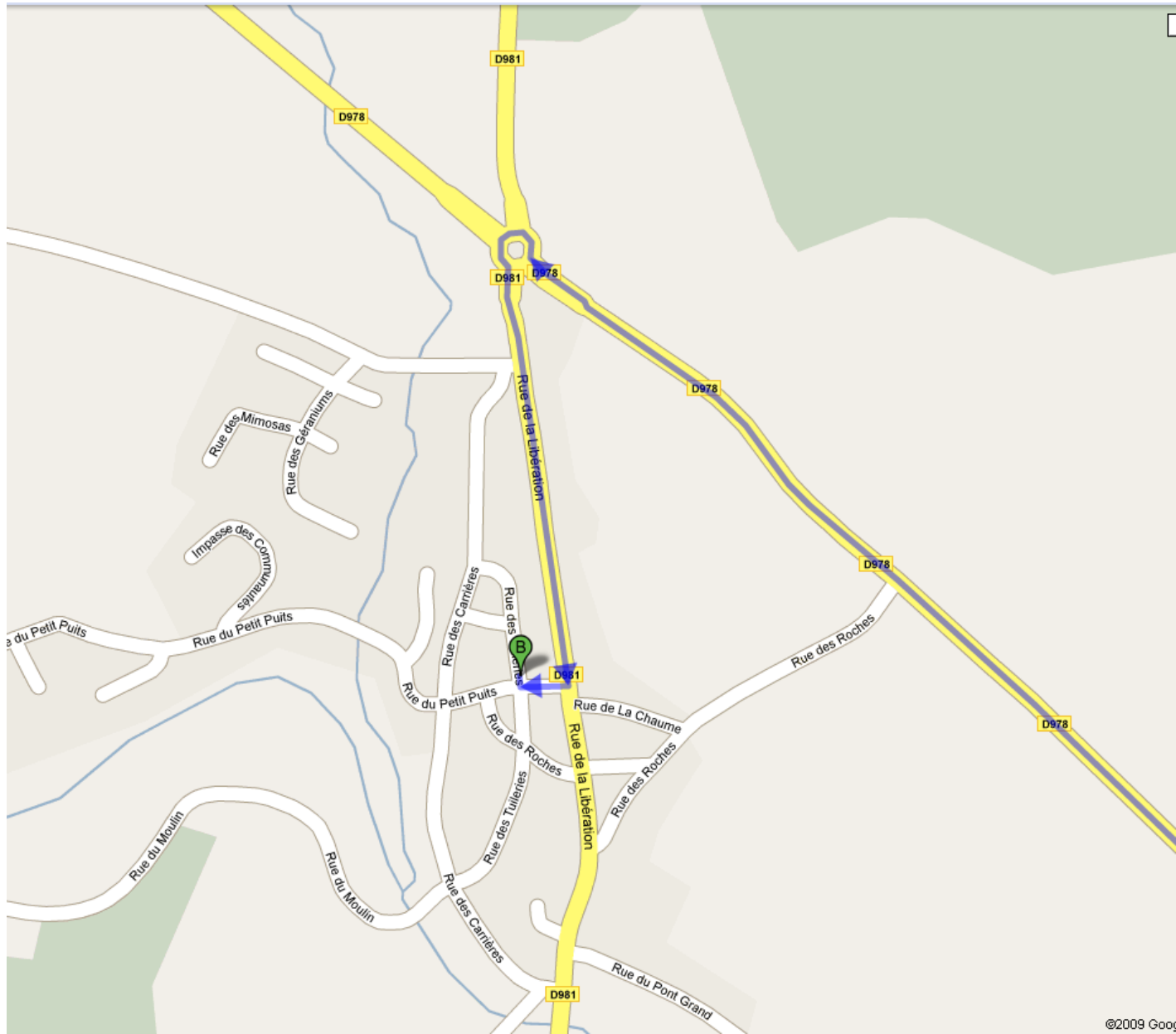
www.pagesjaunes.fr



Une fois sorti de l'autoroute, suivre la direction Autun
Traverser Chatenoy, puis Vilard
Arrivé au rond point (9km après la sortie de l'autoroute),
tourner à gauche direction Givry, vous arrivez à Germolles



Après le rond-point, prendre la 2^{ième} à droite: rue du petit puits



au 1^{er} croisement, la maison est en face un peu à droite

